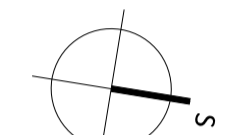


PARKOVISKO, VETVA "P" dl. 228.28
 POZDLŽNÉ STÁTIE: 35 PM
 ŠIKMÉ STÁTIE 60°: 64 PM
 SPOLU: 99 PM

PODROBNÉ BODY SMEROVÉHO VEDENIA
 TRASA: Vetva "P"
 ÚDAJE O PODROBNÝCH BODOCH TRASY:

Staničné	Y (easting)	X (northing)	Uhhol
0+000.000	-359323.858	-251005.506	170.730°
0+004.579	-359324.536	-251000.381	170.730°
0+009.827	-359325.445	-250995.807	170.730°
0+020.000	-359327.080	-250985.168	170.730°
0+039.409	-359330.206	-250966.412	170.730°
0+040.000	-359330.302	-250966.029	170.730°
0+046.619	-359331.206	-250959.497	170.730°
0+047.802	-359331.558	-250958.329	170.730°
0+060.000	-359333.525	-250946.290	170.730°
0+075.423	-359336.961	-250919.287	170.730°
0+080.000	-359336.745	-250926.551	170.730°
0+081.850	-359336.961	-250925.119	170.730°
0+083.183	-359337.258	-250923.410	170.730°
0+084.348	-359337.446	-250922.260	170.730°
0+087.360	-359337.431	-250919.287	170.730°
0+100.000	-359339.967	-250906.812	170.730°
0+113.544	-359342.148	-250893.445	170.730°
0+115.630	-359342.485	-250891.387	170.730°
0+120.000	-359343.189	-250887.074	170.730°
0+123.144	-359343.636	-250883.371	170.730°
0+138.670	-359346.196	-250868.648	170.730°
0+138.680	-359346.196	-250868.386	170.730°
0+140.000	-359346.411	-250867.335	170.730°
0+141.670	-359346.680	-250865.686	170.730°
0+144.670	-359347.161	-250862.726	170.730°
0+144.680	-359347.164	-250862.716	170.730°
0+160.000	-359349.432	-250847.296	170.730°
0+170.000	-359351.243	-250837.727	170.730°
0+180.000	-359352.854	-250827.457	170.730°
0+200.000	-359356.076	-250808.118	170.730°
0+216.213	-359358.688	-250792.118	170.730°
0+220.000	-359359.296	-250788.380	170.730°
0+220.362	-359359.453	-250787.430	170.730°
0+225.279	-359360.148	-250783.169	170.730°
0+228.279	-359360.437	-250780.208	170.730°



SÚRADNICOVÝ SYSTÉM: S-ITSK
 VÝŠKOVÝ SYSTÉM: BPV

POZNÁMKA:
 TÁTO VÝKRES JE NEKONŠTUIOVANÝ MAJETKOM FIRMY WOONER spol. s r.o. OBSAH TÝMTO VÝKRESU JE PREDMETOM OBECNÉHO TAJOMSTVA FIRMY POŽIATEĽ. ZVEREŇNÍ, ROZMNOŽENIE, POUŽÍVANIE NA ÚČELY NEJ/STAVBY, UKAZANIE Z NEHO DEPSÝ, VYTVÝŠENÝ ALEBO KÓPIE BEZ PÍSOMNÉHO SÚHLASU FIRMY JE PORUŠENIE PLÁNINTCH PRÁV!!!

WOONER MESTO HNŮŠŤA mestský úrad
 projektovanie pozemných a inžinierskych stavieb
 Volgogradská 13, 080 01 Prešov
 email: wooner@wooner.sk, www.wooner.sk

Francisco 74
 981 01 Hnúšťa

Ing. Slavomír Sopúch
 zodpovedný projektant / responsible designer
 Ing. Slavomír Sopúch
 vypracoval / prepared by
 Ing. Slavomír Sopúch
 štátny / region

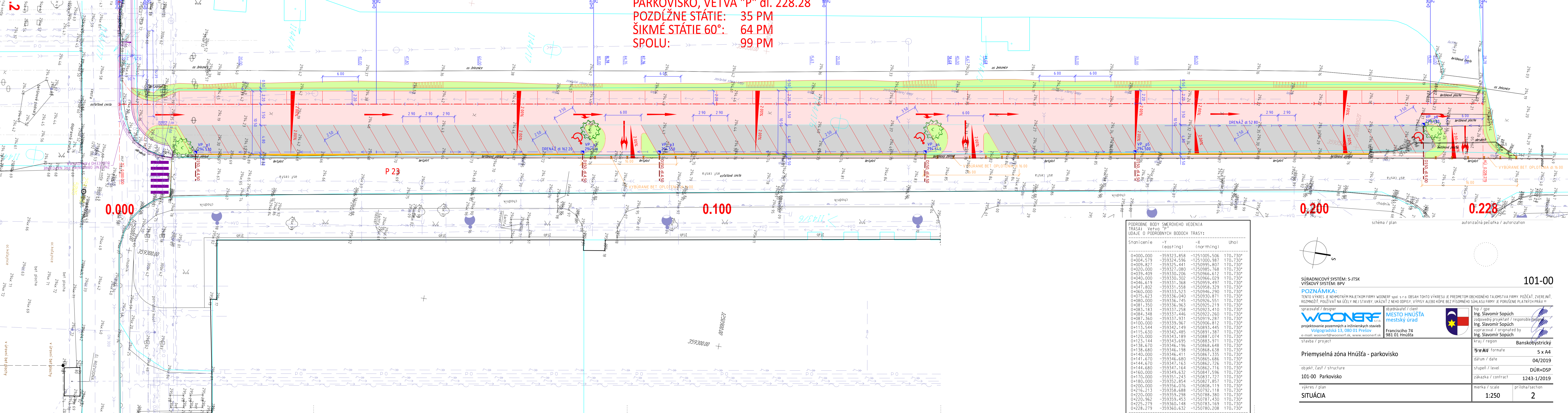
Banskobystrický

Priemyselná zóna Hnúšťa - parkovisko

objekt / part / structure 101-00 Parkovisko

výkres / plan SITUÁCIA

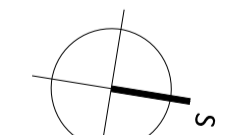
formát / format 5 x A4
 dátum / date 04/2019
 stupeň / level DÚR+DŠP
 zákazka / contract 1243-1/2019
 merná / scale 1:250
 príloha / section 2



PARKOVISKO, VETVA "P" dl. 228.28
 POZDLŽNÉ STÁTIE: 35 PM
 ŠIKMÉ STÁTIE 60°: 64 PM
 SPOLU: 99 PM

PODROBNÉ BODY SMEROVÉHO VEDENIA
 TRASA: Vetva "P"
 ÚDAJE O PODROBNÝCH BODOCH TRASY:

Staničné	Y (easting)	X (northing)	Uhhol
0+000.000	-359323.858	-251005.506	170.730°
0+004.579	-359324.536	-251000.381	170.730°
0+009.827	-359325.445	-250995.807	170.730°
0+020.000	-359327.080	-250985.168	170.730°
0+039.409	-359330.206	-250966.412	170.730°
0+040.000	-359330.302	-250966.029	170.730°
0+046.619	-359331.206	-250959.497	170.730°
0+047.802	-359331.558	-250958.329	170.730°
0+060.000	-359333.525	-250946.290	170.730°
0+075.423	-359336.961	-250919.287	170.730°
0+080.000	-359336.745	-250926.551	170.730°
0+081.850	-359336.961	-250925.119	170.730°
0+083.183	-359337.258	-250923.410	170.730°
0+084.348	-359337.446	-250922.260	170.730°
0+087.360	-359337.431	-250919.287	170.730°
0+100.000	-359339.967	-250906.812	170.730°
0+113.544	-359342.148	-250893.445	170.730°
0+115.630	-359342.485	-250891.387	170.730°
0+120.000	-359343.189	-250887.074	170.730°
0+123.144	-359343.636	-250883.371	170.730°
0+138.670	-359346.196	-250868.648	170.730°
0+138.680	-359346.196	-250868.386	170.730°
0+140.000	-359346.411	-250867.335	170.730°
0+141.670	-359346.680	-250865.686	170.730°
0+144.670	-359347.161	-250862.726	170.730°
0+144.680	-359347.164	-250862.716	170.730°
0+160.000	-359349.432	-250847.296	170.730°
0+170.000	-359351.243	-250837.727	170.730°
0+180.000	-359352.854	-250827.457	170.730°
0+200.000	-359356.076	-250808.118	170.730°
0+216.213	-359358.688	-250792.118	170.730°
0+220.000	-359359.296	-250788.380	170.730°
0+220.362	-359359.453	-250787.430	170.730°
0+225.279	-359360.148	-250783.169	170.730°
0+228.279	-359360.437	-250780.208	170.730°



SÚRADNICOVÝ SYSTÉM: S-ITSK
 VÝŠKOVÝ SYSTÉM: BPV

POZNÁMKA:
 TÁTO VÝKRES JE NEKONŠTUIOVANÝ MAJETKOM FIRMY WOONER spol. s r.o. OBSAH TÝMTO VÝKRESU JE PREDMETOM OBECNÉHO TAJOMSTVA FIRMY POŽIATEĽ. ZVEREŇNÍ, ROZMNOŽENIE, POUŽÍVANIE NA ÚČELY NEJ/STAVBY, UKAZANIE Z NEHO DEPSÝ, VYTVÝŠENÝ ALEBO KÓPIE BEZ PÍSOMNÉHO SÚHLASU FIRMY JE PORUŠENIE PLÁNINTCH PRÁV!!!

WOONER MESTO HNŮŠŤA mestský úrad
 projektovanie pozemných a inžinierskych stavieb
 Volgogradská 13, 080 01 Prešov
 email: wooner@wooner.sk, www.wooner.sk

Francisco 74
 981 01 Hnúšťa

Ing. Slavomír Sopúch
 zodpovedný projektant / responsible designer
 Ing. Slavomír Sopúch
 vypracoval / prepared by
 Ing. Slavomír Sopúch
 štátny / region

Banskobystrický

Priemyselná zóna Hnúšťa - parkovisko

objekt / part / structure 101-00 Parkovisko

výkres / plan SITUÁCIA

formát / format 5 x A4
 dátum / date 04/2019
 stupeň / level DÚR+DŠP
 zákazka / contract 1243-1/2019
 merná / scale 1:250
 príloha / section 2