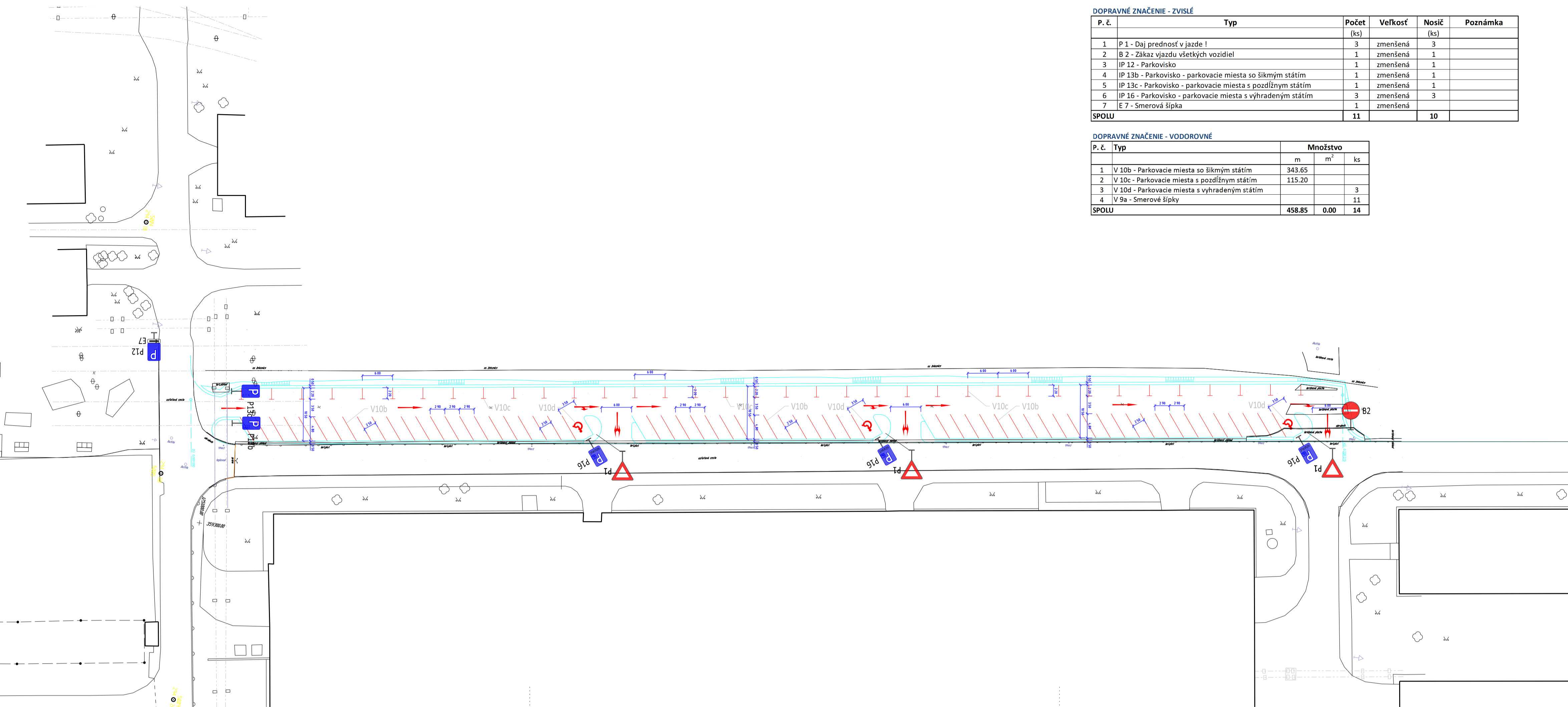


DOPRAVNÉ ZNAČENIE - TRVALÉ M 1:500



**DOPRAVNÉ ZNAČENIE - ZVISLÉ**

P. č.	Typ	Počet (ks)	Veľkosť (ks)	Nosič (ks)	Poznámka
1	P 1 - Daj prednosť v jazde I	3	zmenšená	3	
2	B 2 - Zákaz vjazdu všetkých vozidiel	1	zmenšená	1	
3	IP 12 - Parkovisko	1	zmenšená	1	
4	IP 13b - Parkovisko - parkovacie miesta so šikmým státím	1	zmenšená	1	
5	IP 13c - Parkovisko - parkovacie miesta s pozdĺžnym státím	1	zmenšená	1	
6	IP 16 - Parkovisko - parkovacie miesta s vyhradeným státím	3	zmenšená	3	
7	E 7 - Smerová šípka	1	zmenšená	10	
<b>SPOLU</b>		<b>11</b>		<b>10</b>	

**DOPRAVNÉ ZNAČENIE - VODOROVNÉ**


P. č.	Typ	Množstvo
		m m <sup>2</sup> ks
1	V 10b - Parkovacie miesta so šikmým státím	343.65
2	V 10c - Parkovacie miesta s pozdĺžnym státím	115.20
3	V 10d - Parkovacie miesta s vyhradeným státím	3
4	V 9a - Smerové šípky	11
<b>SPOLU</b>		<b>458.85 0.00 14</b>

LEGENDA:



POZNÁMKY:

Navrhované zvislé aj vodorovné dopravné značenie je navrhnuté v súlade s Vyhláškou Ministerstva vnútra SR č. 9/2009 Z.z., ktorou sa vykonávajú niektoré ustanovenia zákona Národnej rady SR č. 8/2009 Z.z. o premávke na pozemných komunikáciách, podľa STN 018020.  
 Zvislé dopravné značenie je navrhované v prevedení hliník, 1x hliníkový nosič, fólia 3M, reflexné prevedenie, použitá retroreflexná fólia min. triedy 2 - 250 cd/lux/m<sup>2</sup>. Kotvenie nosičov sa navrhuje do Al - páteň.  
 Dopravné značky sa umiestnia tak, aby ani svojím obrysom nezasahovali do bezpečnostného odstupu, t.j. min. 0,50m (0,30m) od hlavy obrubníka, optimálna vzdialenosť je v páse 1,0 - 2,5 m od krajnice cesty.  
 Spodný okraj najnižšie osadené dopravné značky, resp. dodatkové tabule musí byť min. 2,0m nad niveletou vozovky.  
 Vodorovné dopravné značenie je prevedené striekanim farbou na očistený povrch vozovky, pričom je navrhnutá dvojložková reflexná technológia.



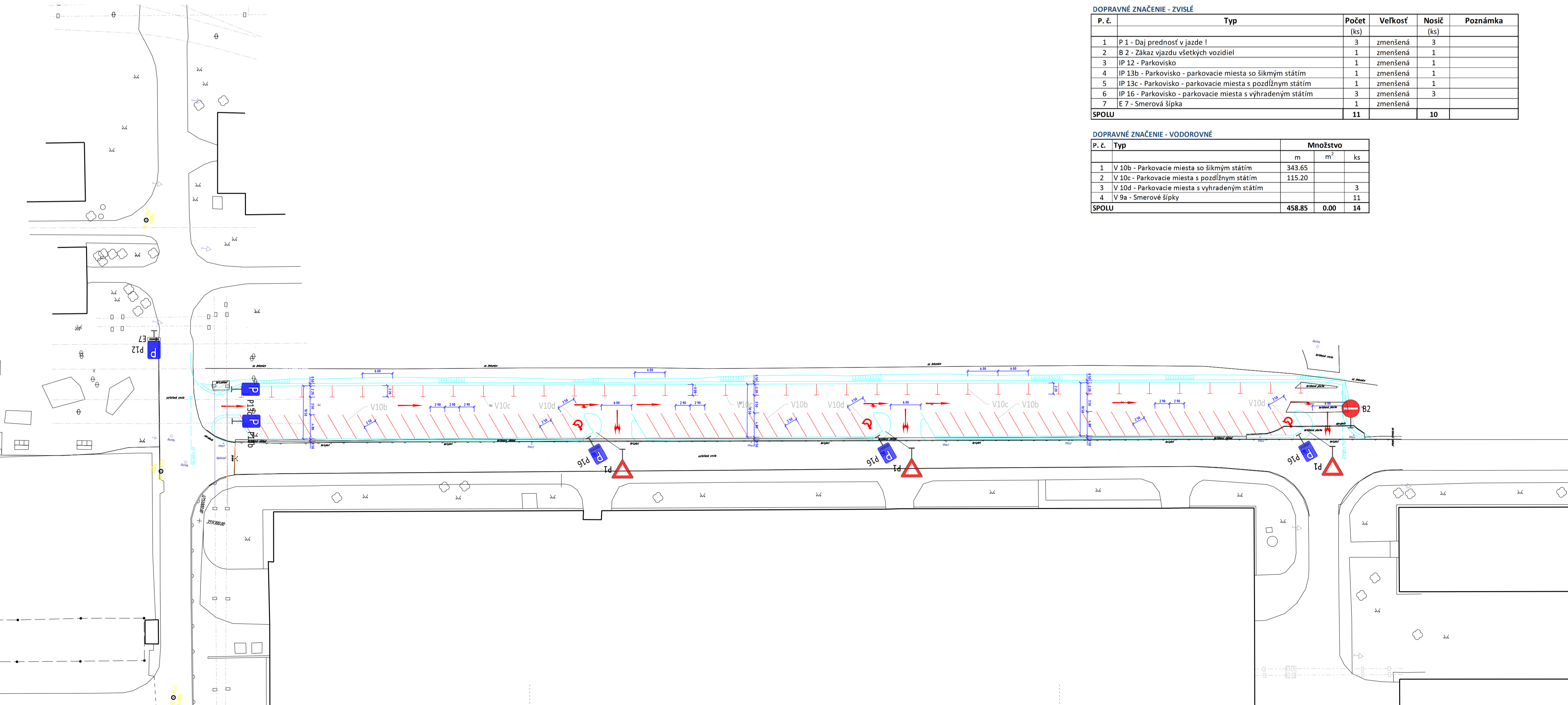
SÚRADNICOVÝ SYSTÉM: S-JTSK  
 VÝŠKOVÝ SYSTÉM: BPV

**101-00**

**POZNÁMKA:**  
 TENTO VÝKRES JE NEMOŽNÝM MAJETKOM FIRMY WOONERF spol. s r.o. OBĽAH TOHTO VÝKRESU JE PREDMETOM OBCHODNÉHO TAJOMSTVA FIRMY. POŽIADAJTE ZVEREŇAŤ, ZVEREŇAŤ, ROZMNOŽIŤ, POUŽÍVAŤ NA ÚČELY INE I STAVBY, UKAZAŤ Z NEHO ODPISY, VYPISY ALEBO KÓPIE BEZ PÍSMENNÉHO SOHLASU FIRMY JE PORUŠENIE PLATNÝCH PRÁV !!

spracovateľ / designer <b>WOONERF</b> s.r.o. projektovanie pozemných a inžinierskych stavieb Wolgogradská 13, 080 01 Priesov e-mail: woonerf@woonerf.sk, www.woonerf.sk	objednávateľ / client <b>MESTO HNÚŠŤA</b> mestský úrad Francisciho 74 981 01 Hnúšťa	hip / gpe Ing. Slavomír Sopúch zodpovedný projektant / responsible designer Ing. Slavomír Sopúch vypracoval / originated by Ing. Slavomír Sopúch
stavba / project		kraj / region
Priemyselná zóna Hnúšťa - parkovisko		Banskobystrický
formát / formate		4 x A4
dátum / date		04/2019
objekt, časť / structure		stupeň / level
101-00 Parkovisko		DÚR+DSP
zákazka / contract		1243-1/2019
výkres / plan		merka / scale
DOPRAVNÉ ZNAČENIE - TRVALÉ		1:500
		prihľad / section
		7.1

DOPRAVNÉ ZNAČENIE - TRVALÉ M 1:500



**DOPRAVNÉ ZNAČENIE - ZVISLÉ**

P. č.	Typ	Počet (ks)	Veľkosť (ks)	Nosič (ks)	Poznámka
1	P 1 - Daj prednosť v jazde I	3	zmenšená	3	
2	B 2 - Zákaz vjazdu všetkých vozidiel	1	zmenšená	1	
3	IP 12 - Parkovisko	1	zmenšená	1	
4	IP 13b - Parkovisko - parkovacie miesta so šikmým státím	1	zmenšená	1	
5	IP 13c - Parkovisko - parkovacie miesta s pozdĺžnym státím	1	zmenšená	1	
6	IP 16 - Parkovisko - parkovacie miesta s vyhradeným státím	3	zmenšená	3	
7	E 7 - Smerová šípka	1	zmenšená	10	
<b>SPOLU</b>		<b>11</b>		<b>10</b>	

**DOPRAVNÉ ZNAČENIE - VODOROVNÉ**


P. č.	Typ	Množstvo
		m m <sup>2</sup> ks
1	V 10b - Parkovacie miesta so šikmým státím	343.65
2	V 10c - Parkovacie miesta s pozdĺžnym státím	115.20
3	V 10d - Parkovacie miesta s vyhradeným státím	3
4	V 9a - Smerové šípky	11
<b>SPOLU</b>		<b>458.85 0.00 14</b>

LEGENDA:



POZNÁMKY:

Navrhované zvislé aj vodorovné dopravné značenie je navrhnuté v súlade s Vyhláškou Ministerstva vnútra SR č. 9/2009 Z.z., ktorou sa vykonávajú niektoré ustanovenia zákona Národnej rady SR č. 8/2009 Z.z. o premávke na pozemných komunikáciách, podľa STN 018020.  
 Zvislé dopravné značenie je navrhované v prevedení hliník, 1x hliníkový nosič, fólia 3M, reflexné prevedenie, použitá retroreflexná fólia min. triedy 2 - 250 cd/lux/m<sup>2</sup>. Kotvenie nosičov sa navrhuje do Al - páteň.  
 Dopravné značky sa umiestnia tak, aby ani svojím obrysom nezasahovali do bezpečnostného odstupu, t.j. min. 0,50m (0,30m) od hlavy obrubníka, optimálna vzdialenosť je v páse 1,0 - 2,5 m od krajnice cesty.  
 Spodný okraj najnižšie osadené dopravné značky, resp. dodatkové tabule musí byť min. 2,0m nad niveletou vozovky.  
 Vodorovné dopravné značenie je prevedené striekanim farbou na očistený povrch vozovky, pričom je navrhnutá dvojložková reflexná technológia.



SÚRADNICOVÝ SYSTÉM: S-JTSK  
 VÝŠKOVÝ SYSTÉM: BPV

**101-00**

**POZNÁMKA:**  
 TENTO VÝKRES JE NEMOŽNÝM MAJETKOM FIRMY WOONERF spol. s r.o. OBĽAH TOHTO VÝKRESU JE PREDMETOM OBCHODNÉHO TAJOMSTVA FIRMY. POŽIADAJTE ZVEREŇAŤ, ZVEREŇAŤ, ROZMNOŽIŤ, POUŽÍVAŤ NA ÚČELY INE I STAVBY, UKAZAŤ Z NEHO ODPISY, VYPISY ALEBO KÓPIE BEZ PÍSMENNÉHO SOHLASU FIRMY JE PORUŠENIE PLATNÝCH PRÁV !!

spracovateľ / designer <b>WOONERF</b> s.r.o. projektovanie pozemných a inžinierskych stavieb Wolgogradská 13, 080 01 Priesov e-mail: woonerf@woonerf.sk, www.woonerf.sk	objednávateľ / client <b>MESTO HNÚŠŤA</b> mestský úrad Francisciho 74 981 01 Hnúšťa	hip / gpe Ing. Slavomír Sopúch zodpovedný projektant / responsible designer Ing. Slavomír Sopúch vypracoval / originated by Ing. Slavomír Sopúch
stavba / project		kraj / region
Priemyselná zóna Hnúšťa - parkovisko		Banskobystrický
formát / formate		4 x A4
dátum / date		04/2019
objekt, časť / structure		stupeň / level
101-00 Parkovisko		DÚR+DSP
zákazka / contract		1243-1/2019
výkres / plan		merka / scale
DOPRAVNÉ ZNAČENIE - TRVALÉ		1:500
		prihľad / section
		7.1